

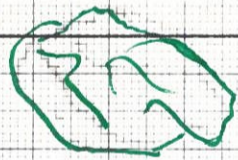
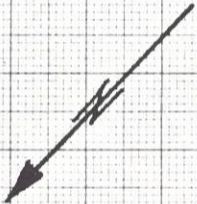
Versuch 0294

Felder 001 - 016

Lagekarte 1:100

Mittleres Gefälle 35%

1	2	3	16	17	18	19	20	21	34	35	36	37	38		
6	5	4	15	14	13	24	23	22	33	32	31	41	40	39	
7	8	9	10	11	12	25	26	27	28	29	30	42	43	44	
1		2				3			4			5			
82	81	80	79	78	77	64	63	62	61	60	59	47	46	45	
83	84	85	74	75	76	65	66	67	56	57	58	48	49	50	
88	87	86	73	72	71	70	69	68	55	54		53	52	51	
10		9				8			7			6			
89	90	91	92			132	133	134	135	136	137	138	139	140	
97	96	95	94	93	131	130	129	128	127	145	144	143	142	141	
98	99		100	101	122	123	124	125	126	146	147	148	149		
(100)	103	104	103	102	121	120	119	118	117	154	153	152	151	150	
107	108	109	110	111	112	113	114	115	116	155	156	157	158	159	
11					12				13						
213			211	210	209	208	207	206	205	164	163	162	161	160	
214	215	216	217	218	200	201	202	203	204	165	166	167	168	169	
223	222	221	220	219		199	198	197	196	174	173	172	171	170	
224	225	226	227	228	191	192	193	194	195	175	176	177	178	179	180
233	232	231	230	229	190	189	188	187	186	185	184	183	182	181	
16					15				14						



Grobes
Querprofil



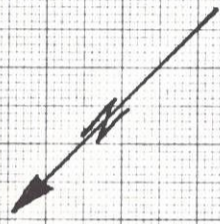
Versuch 0294

Felder 017 - 029

Lagekarte 1:100

Mittleres Gefälle 35 ‰

234	235	236	237	238	293	292	291	290	289	294	295	296	297	298	
243	242	241	240	239	284	285	286	287	288	303	302	301	300	299	
244	245	246	247	248	283	282	281	280	279	304	305	306	307	308	
253	252	251	250	249	274	275	276	277	278	313	312	311	310	309	
254	255	256	257	258	273	272	271	270	269	314	315	316		317	
263	262	261	260	259	264	265	266	267	268	322	321	320	319	318	
17					18					19					
359	358	357	356	355	354	342		341	340	339	338	325	324	323	
360	361	362	351	352	353	343	344		335	336	337	Li	326	327	328
365	364	363	350	349	348	347	346	345	334	333	332	331	330	329	
24			23			22			21			20			
366	367	368	381	382	383	384	385	386	399	400	401	402	403	404	
371	370	369	380	379	378	389	388	387	398	397	396	407	406	405	
372	373	374	375	376	377	390	391	392	393	394	395	408	409	410	
25			26			27			28			29			



Grobes
Querprofil

